

Kom je met de trein?

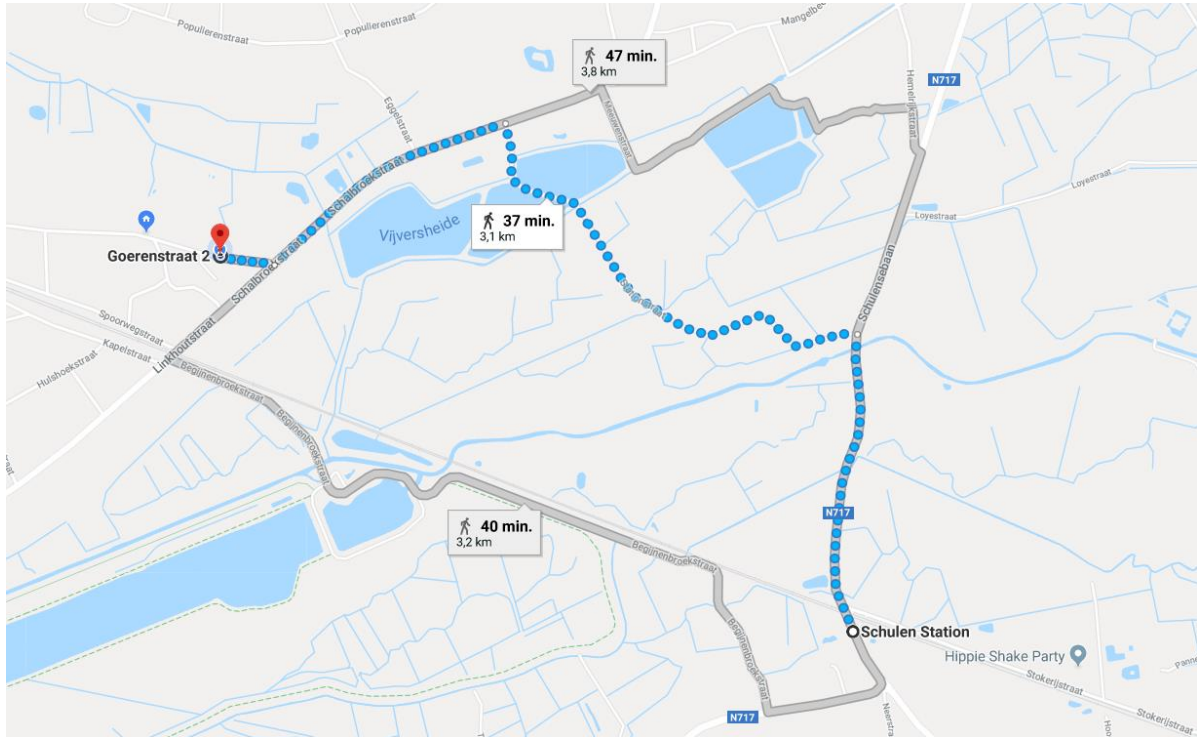
Neem dan het station **SCHULEN**

Voor uurregeling: www.nmbs.be

Van daaruit is het 35 a 40 minuten wandelen, door het mooie natuurgebied van het Schulensbroek.




Je vindt hierbij een korte wegbeschrijving





In een tweede versie hier onderaan vind je ook foto's van de belangrijkste punten terug.



1. Aan het station ga je richting LUMMEN (dat is aan de kant van de rode kledingscontainer en niet aan de kant van het bushokje) STATIONSSTRAAT
2. Je wandelt op het fietspad tot over een riviertje en steekt daar de weg over, richting Schulensbroek. STATIONSSTRAAT
3. Je wandelt door het schulensbroek (maar 1 weg, je komt er ook een eerste bankje tegen) STATIONSSTRAAT
4. Bij een splitsing (juist over een beek) houd je links aan. Je wandelt nu tussen twee vijvers tot je aan een tweede bank komt. STATIONSSTRAAT
5. Daar ga je naar rechts en zie je de straat al liggen. STATIONSSTRAAT/SCHALBROEKSTRAAT
6. Aan de straat (kinesist op de hoek) ga je naar links SCHALBROEKSTRAAT
7. Je vervolgt de straat (laat een straat rechts gewoon liggen) tot je rechts de Goerenstraat tegenkomt. SCHALBROEKSTRAAT/GOERENSTRAAT
8. Het eerste huis in die straat, na de weide, aan de rechterkant, is nummer 2. Een huis met een rond dak. Daar moet je zijn. GOERENSTRAAT

Versie met fotos:

<p>Aan het station ga je richting LUMMEN (dat is aan de kant van de rode kledingscontainer en niet aan de kant van het bushokje)</p>		<p>STATIONSSTRAAT</p>
<p>Je wandelt op het fietspad tot over een riviertje en steekt daar de weg over, richting Schulensbroek.</p>		<p>STATIONSSTRAAT</p>
<p>Je wandelt door het schulensbroek (maar 1 weg, je komt er ook een eerste bankje tegen)</p>		<p>STATIONSSTRAAT</p>

<p>Bij een splitsing (juist over een beek) houd je links aan. Je wandelt nu tussen twee vijvers tot je aan een tweede bank komt.</p>		<p>STATIONSSTRAAT</p>
<p>Bij de bank ga je naar rechts en zie je de straat al liggen</p>		<p>STATIONSSTRAAT SCHALBROEKSTRAAT</p>
<p>Aan de straat (kinesist op de hoek) ga je naar links</p>		
<p>Je vervolgt de straat (laat een straat rechts gewoon liggen) tot je rechts de Goerenstraat tegenkomt.</p>		<p>SCHALBROEKSTRAAT GOERENSTRAAT</p>

Het eerste huis in die straat, na de weide, aan de rechterkant, is nummer 2. Een huis met een rond dak. Daar moet je zijn.



GOERENSTRAAT 2